

**PŘÍLOHA č. 2**  
**Návštěvnícká stání**  
**(čl. 3)**

Na území města České Budějovice se vymezují následující místní komunikace, resp. jejich určené úseky, které lze pouze za cenu sjednanou v souladu s cenovými předpisy užít k stání silničního motorového vozidla na dobu časově omezenou, nejvýše však na dobu 24 hodin:

**Místní komunikace a jejich úseky v rámci vymezené oblasti A:**

- Sokolský ostrov - jih od Husova tř. (slepá)
- Nám. Přemysla Otakara II. - jih od Biskupská do Dr.Stejskala
- Nám. Přemysla Otakara II. - východ od Karla IV. do Kanovnická
- Nám. Přemysla Otakara II. - sever od Krajinská do U Černé věže
- Karla IV. - Senovážné nám.
- Jirsíkova, parkoviště - od Dukelská (slepá)
- Jirsíkova - od Zátkovo nábr. do Dukelská
- Kněžská - od Karla IV do Hroznová
- Dukelská - od Lidická tř. do Jirsíkova
- Senovážné nám. - od Karla IV. (slepá před poštou)
- Hroznová - od U Černé věže do Kněžská
- U Černé věže - od Hroznová do Hradební
- Jaroslava Haška - od Mlýnská stoka do Holečkova
- Zátkovo nábr. (sever) - okolo Domu kultury Slavia
- parkoviště Senovážné nám. (od Jirsíkova slepá)

**Místní komunikace a jejich úseky v rámci vymezené oblasti C:**

- Fráni Šrámka - od Pražská do Lipenská
- Husova tř. - od Jiráskovo nábr. do Jaroslava Haška
- Pražská tř. - od Husova tř. do Holečkova
- Resslova - od Holečkova do Budivojova
- Klavíkova - od Jiráskovo nábr. do Jaroslava Haška
- Jiráskovo nábr. - od Husova tř. do Kubatova
- Holečkova - od Resslova do Pražská tř.
- Budivojova - od Kubatova do Staroměstská
- Staroměstská, parkoviště - od Pražská tř. do Holečkova
- Staroměstská - od Pražská tř. do Pražská tř.
- Kubatova - od Budivojova do Vrchlického nábr.
- NN937 - od Kubatova do slepá
- NN940 - od NN159 do Jiráskovo nábr.
- NN941 - od NN940 do NN940
- Kostelní - od Skuherského do Pekárenská
- K.Weise - od Fráni Šrámka do Pekárenská
- Jirovcova - od Nová do Pekárenská
- Otakarova - od Rudolfovská tř. do Fráni Šrámka
- J.Plachty - od Skuherského do Pekárenská
- Lipenská - od Rudolfovská tř. do Pekárenská
- Pekárenská - od Pražská tř. do Otakarova
- Riegrova - od 28.října do Lipenská
- Jeremiášova - od Skuherského do Rudolfovská tř.
- J.Š.Baara - od 28.října do Lipenská
- Skuherského - od Pražská tř. do Nádražní
- B.Smetany - od Pražská tř. do Otakarova
- 28.října - od Na Sadech do Fráni Šrámka

- Dr.Tůmy - od B.Smetany do J.Š.Baara
- Nová - od Jirovcova do Nádražní
- Rudolfovská tř. - od Lipenská do Jeremiášova
- parkoviště Mariánské nám. - od 28.října (slepá)

#### **Místní komunikace a jejich úseky v rámci vymezené oblasti D:**

- Nádražní - od Rudolfovská tř. do Průmyslová
- Lannova tř. - od Chelčického do Štítného
- Rudolfovská tř. - od Nádražní do Na Sadech
- Jeronýmova - od Rudolfovská tř. do Žižkova tř.
- Chelčického - od Rudolfovská tř. do Žižkova tř.
- Dukelská - od Lidická tř. do Mánesova
- Žižkova tř. - od Lidická tř. do Dvořákova
- Dvořákova - od Lannova tř. do Mánesova
- Kasárenská - od Novohradská do Nádražní
- Novohradská - od Žižkova tř. do Alešova
- Alešova - od Dukelská do Prokišova
- U Tří lvů - od Dukelská do Vrchlického nábř.
- Vrchlického nábř. (obě strany) - od U Tří lvů do Alešova
- Čechova - od Žižkova tř. do Alešova
- Prokišova - od Alešova do Mánesova

#### **Místní komunikace a jejich úseky v rámci vymezené oblasti E:**

- F.A.Gerstnera - od Mánesova do Zátkovo nábř.
- U Koněspřežky - od F.A.Gerstnera (slepá)
- Zátkovo nábř. - od F.A.Gerstnera do Lidická tř.

#### **Místní komunikace a jejich úseky v rámci vymezené oblasti G:**

- Jirovcova - od Nádražní do Nerudova
- J.Plachty - od Pekárenská do Nádražní
- Klaricova - od Puklicova (slepá)
- Nerudova - od Jiráskovo nábř. do Jirovcova
- Neplachova - od U Trojice do Čěčova
- Čěčova - od Nerudova do Průběžná
- Kněžskodvorská - od U Trojice do Čěčova
- NN921 - od Kněžskodvorská (slepá)
- Klostermannova - od Hálkova do Čěčova
- Plzeňská - od V Oblouku do Průběžná
- Plzeňská - od Průběžná do Čěčova
- Puklicova - od Františka Hrubína do Pražská tř.
- NN906 - od Plzeňská (slepá)
- NN928 - od Puklicova (slepá)
- parkoviště u Průběžné - od Průběžné na východ a západ
- parkoviště u Průběžné 2 - od Průběžné na východ u ul. Čěčova
- parkoviště u Plzeňské - od Plzeňská (slepá, u ul. V Oblouku)

#### **Místní komunikace a jejich úseky v rámci vymezené oblasti I:**

- Matice školské - od Lidická tř. do Na Nábřeží
- Tylova - od Matice školské po dům čp. 151/13

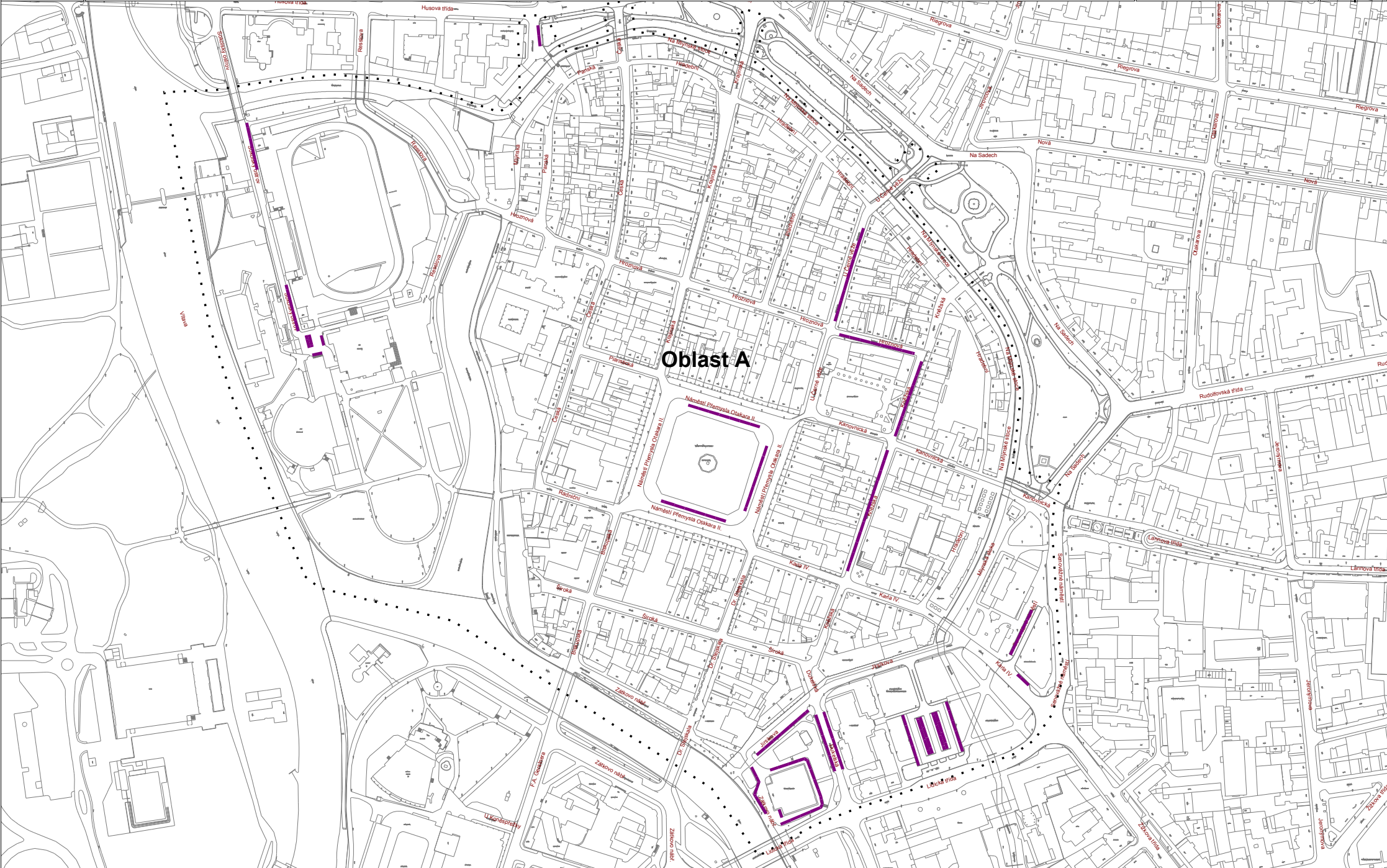
### **Místní komunikace a jejich úseky v rámci vymezené oblasti Parkoviště:**

- Volejbalistů
- CB1024 (u sportovní haly)
- CB072 (u čerpací stanice pohonných hmot)

### **Záchytná parkoviště P+G a P+R**

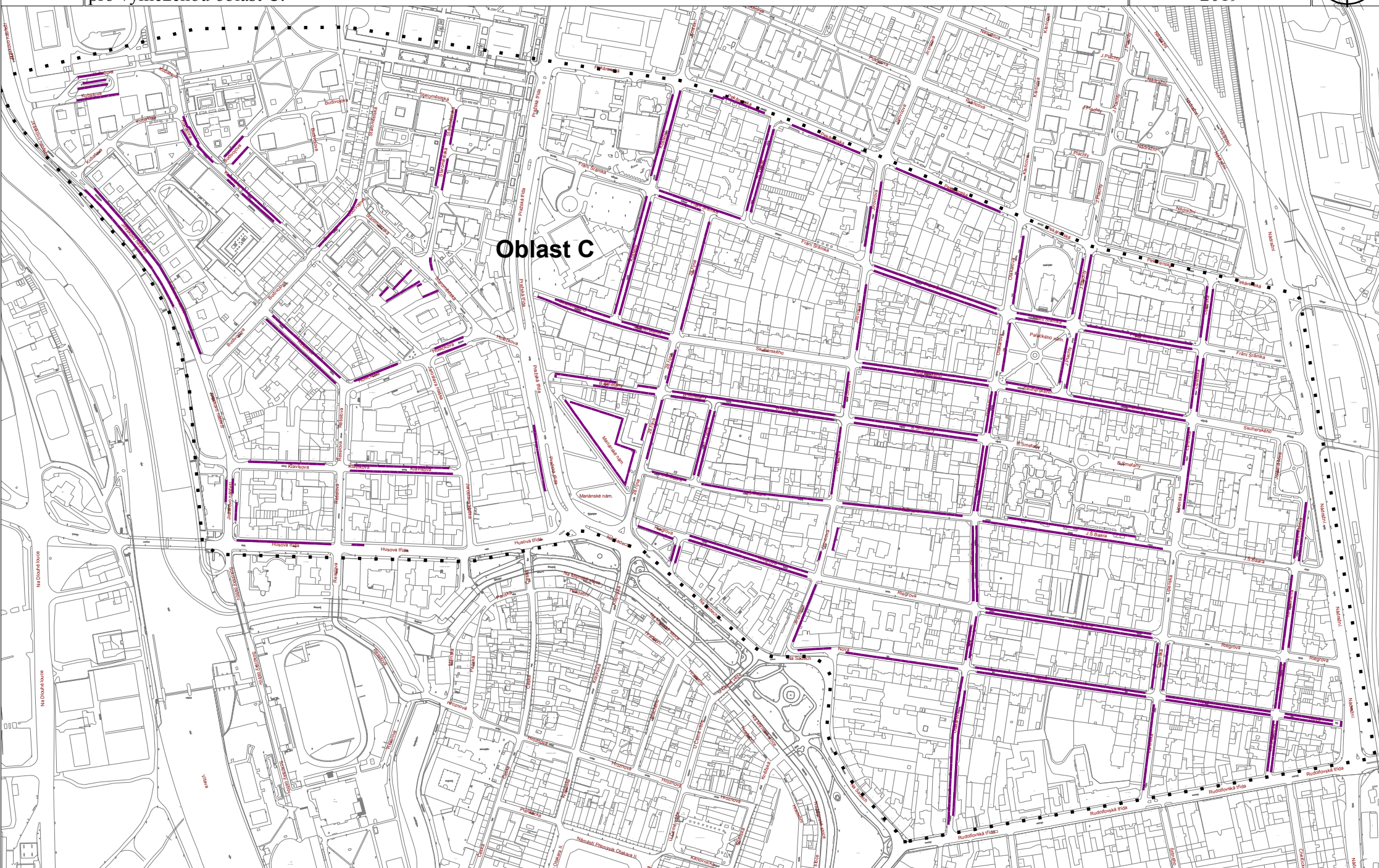
- parkoviště Dynamo (slepá ulice od B.Němcové)
- parkoviště ul. Volejbalistů (samostatné parkoviště)
- parkoviště Dlouhá louka (Na Sádkách v úseku Husova tř. - Pasovská; všechny parkovací plochy v levé části parkoviště nacházející se ve vlastnictví statutárního města České Budějovice)
- parkoviště Jírovcova

Jak vyplývá z čl. 3 odst. 2 tohoto nařízení, lze za účelem návštěvnického stání využít i úseky vypočtené dále **v příloze č. 3** (abonentní a rezidentní stání), a to za podmínky provedení úhrady sjednané ceny pomocí virtuálních parkovacích hodin, tj. prostřednictvím příslušného webového rozhraní, příslušné aplikace pro mobilní telefony či jiných elektronických informačních systémů určených Magistrátem města České Budějovice.



Za účelem návštěvnického stání lze využít i úseky, vyznačené v příloze č.3 (rezidentně abonentní úseky) za předpokladu úhrady sjednané ceny pomocí virtuálních parkovacích hodin (VPH+Sejf)

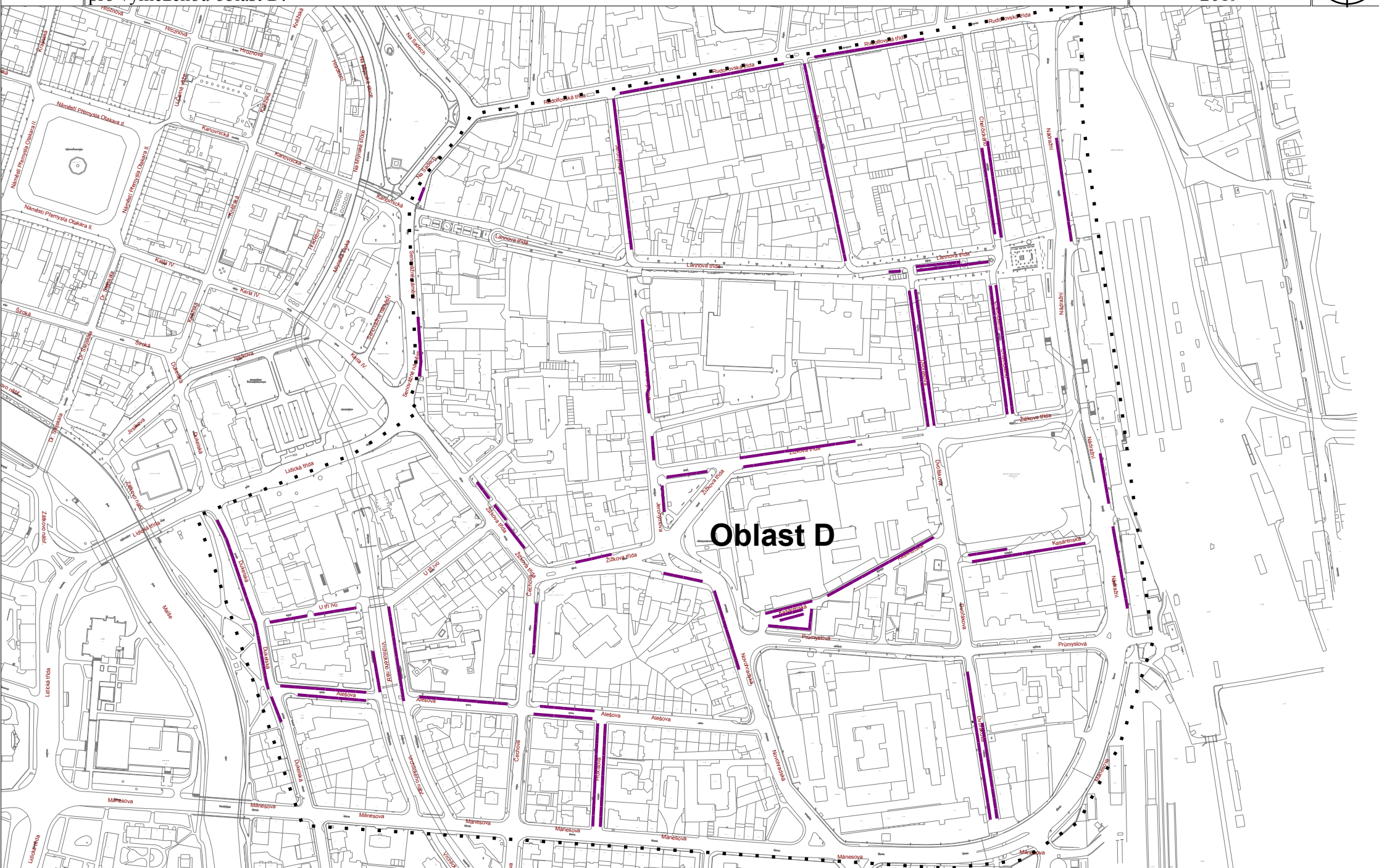
Parkovací oblast B sloučena s oblastí C, parkovací oblast F sloučena s oblastí G, parkovací oblasti H a I prozatím nebudou realizovány.



Oblast C

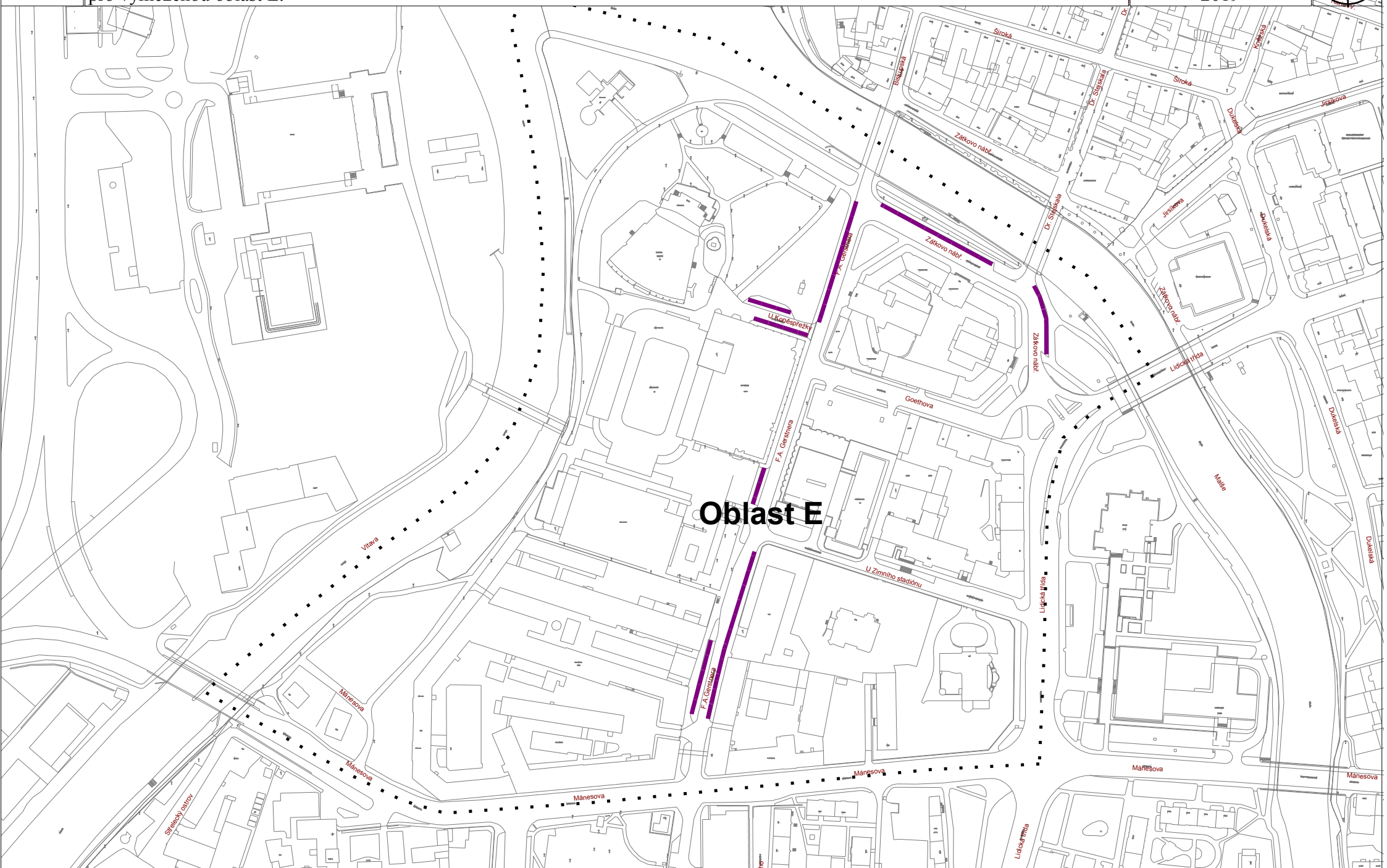
Za účelem návštěvnického stání lze využít i úseky, vyznačené v příloze č.3 (rezidentně abonentní úseky) za předpokladu úhrady sjednané ceny pomocí virtuálních parkovacích hodin (VPH+Sejf)

Parkovací oblast B sloučena s oblastí C, parkovací oblast F sloučena s oblastí G, parkovací oblasti H a I prozatím nebudou realizovány.



Za účelem návštěvnického stání lze využít i úseky, vyznačené v příloze č.3 (rezidentně abonentní úseky) za předpokladu úhrady sjednané ceny pomocí virtuálních parkovacích hodin (VPH+Sejf)

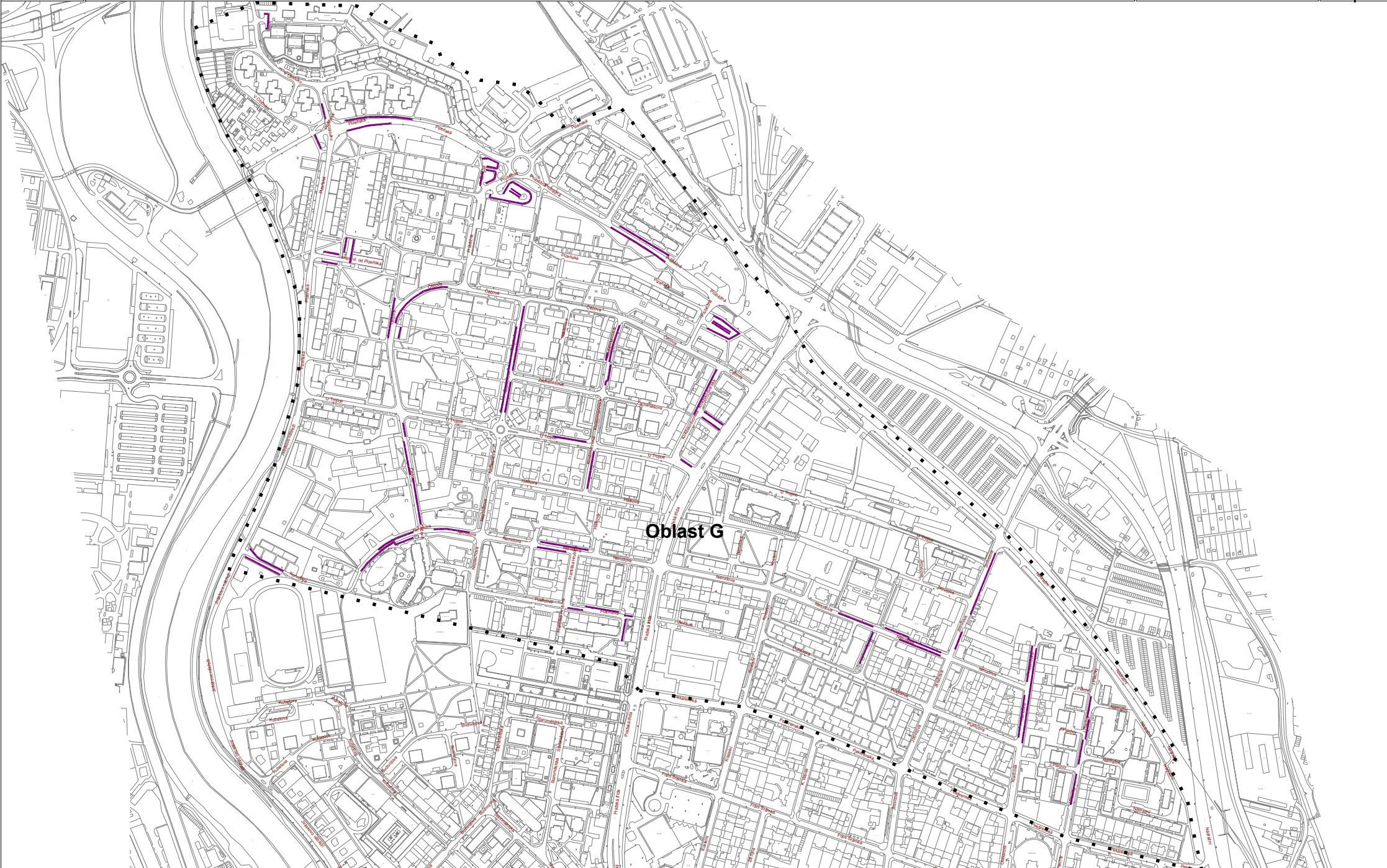
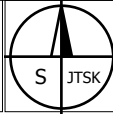
Parkovací oblast B sloučena s oblastí C, parkovací oblast F sloučena s oblastí G, parkovací oblasti H a I prozatím nebudou realizovány.



**Oblast E**

Za účelem návštěvnického stání lze využít i úseky, vyznačené v příloze č.3 (rezidentně abonentní úseky) za předpokladu úhrady sjednané ceny pomocí virtuálních parkovacích hodin (VPH+Sejf)

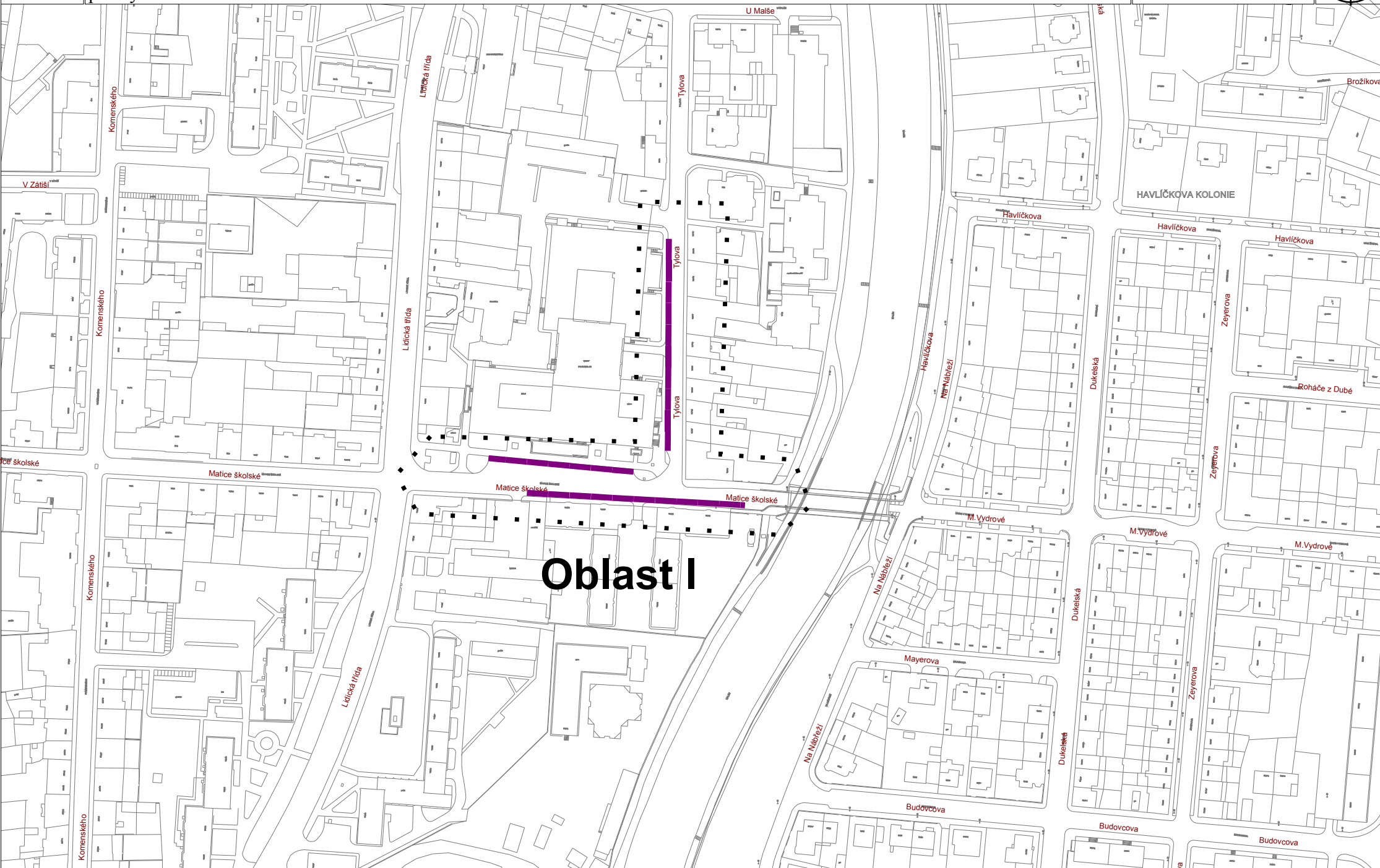
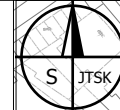
Parkovací oblast B sloučena s oblastí C, parkovací oblast F sloučena s oblastí G, parkovací oblasti H a I prozatím nebudou realizovány.



Za účelem návštěvnického stání lze využít i úseky, vyznačené v příloze č.3 (rezidentně abonentní úseky) za předpokladu úhrady sjednané ceny pomocí virtuálních parkovacích hodin (VPH+Sejf)

Parkovací oblast B sloučena s oblastí C, parkovací oblast F sloučena s oblastí G, parkovací oblasti H a I prozatím nebudou realizovány.

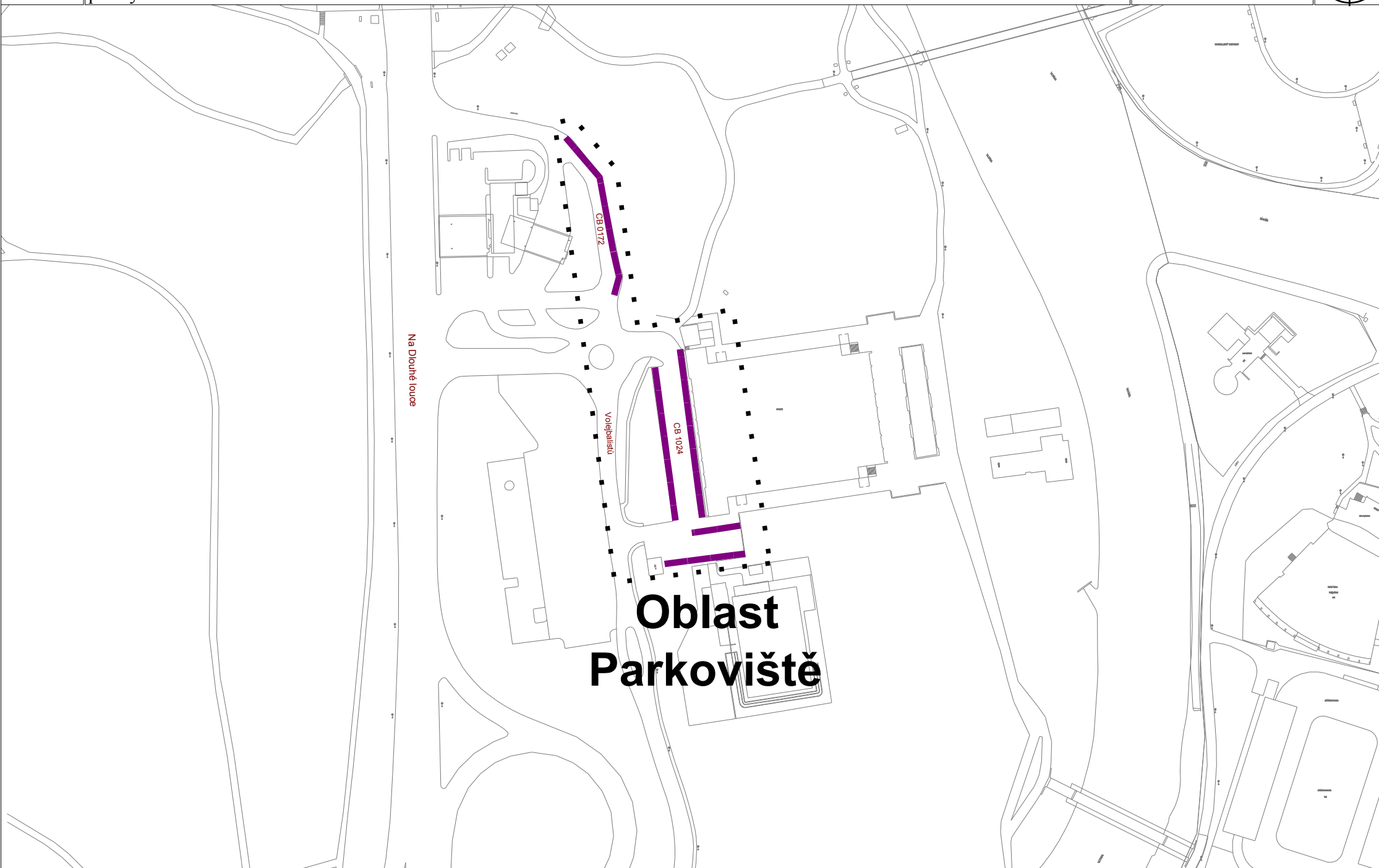
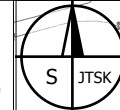




**Oblast I**

Za účelem návštěvnického stání lze využít i úseky, vyznačené v příloze č.3 (rezidentně abonentní úseky) za předpokladu úhrady sjednané ceny pomocí virtuálních parkovacích hodin (VPH+Sejf)

Parkovací oblast B sloučena s oblastí C, parkovací oblast F sloučena s oblastí G, parkovací oblasti H a I prozatím nebudou realizovány.



Za účelem návštěvnického stání lze využít i úseky, vyznačené v příloze č.3 (rezidentně abonentní úseky) za předpokladu úhrady sjednané ceny pomocí virtuálních parkovacích hodin (VPH+Sejf)

Parkovací oblast B sloučena s oblastí C, parkovací oblast F sloučena s oblastí G, parkovací oblasti H a I prozatím nebudou realizovány.

